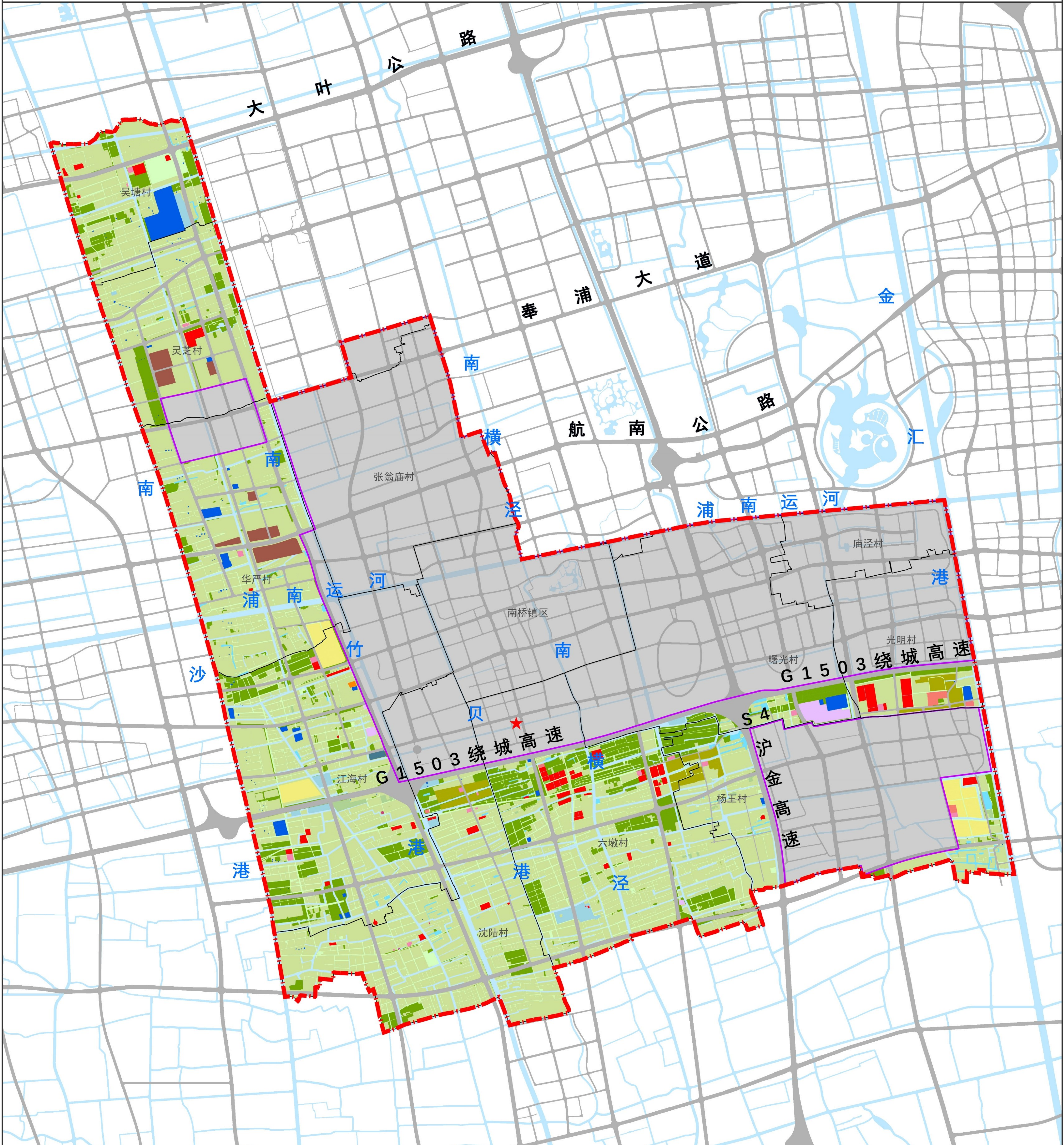


奉贤区南桥镇郊野单元村庄规划（2017-2035）

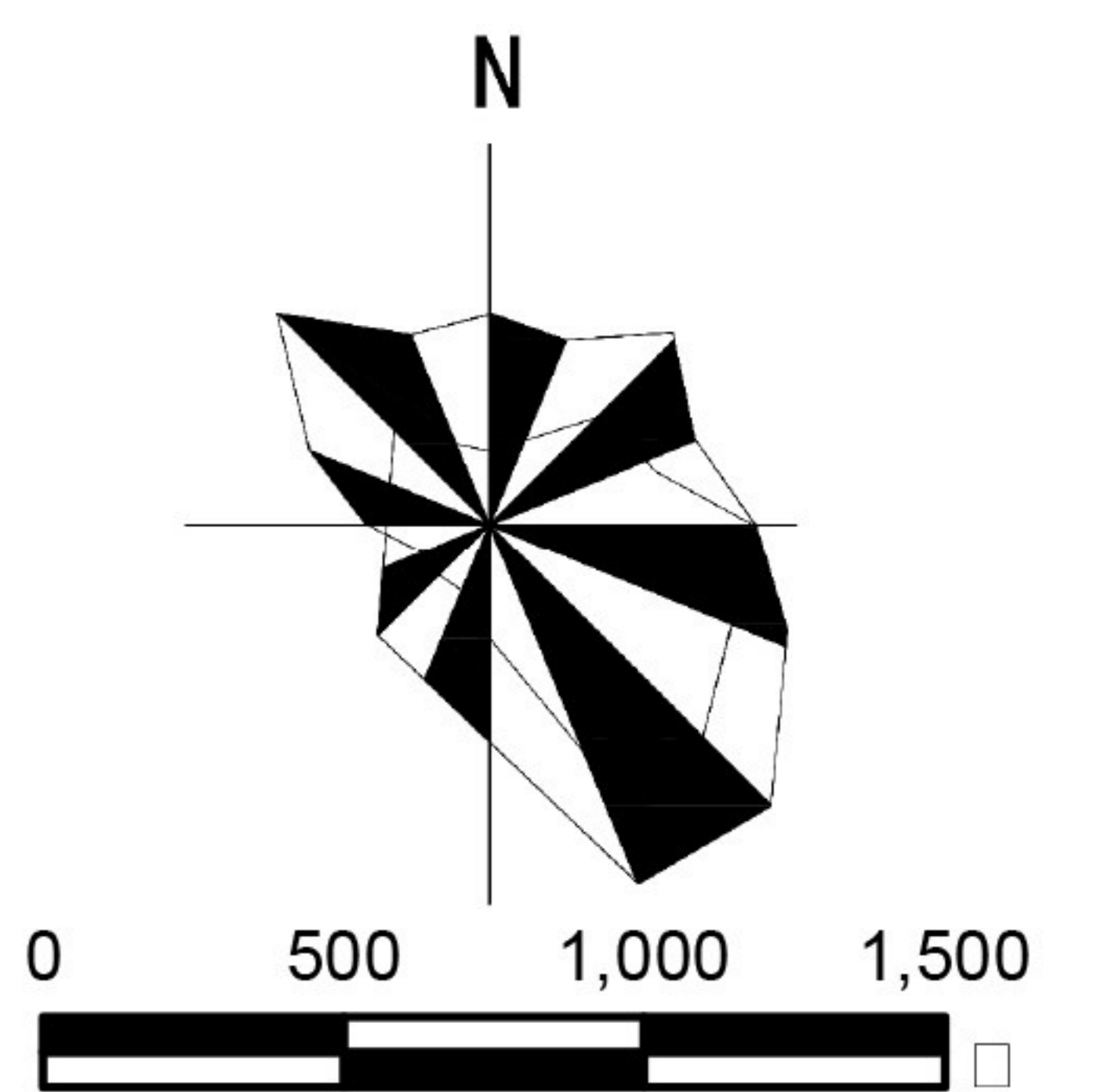
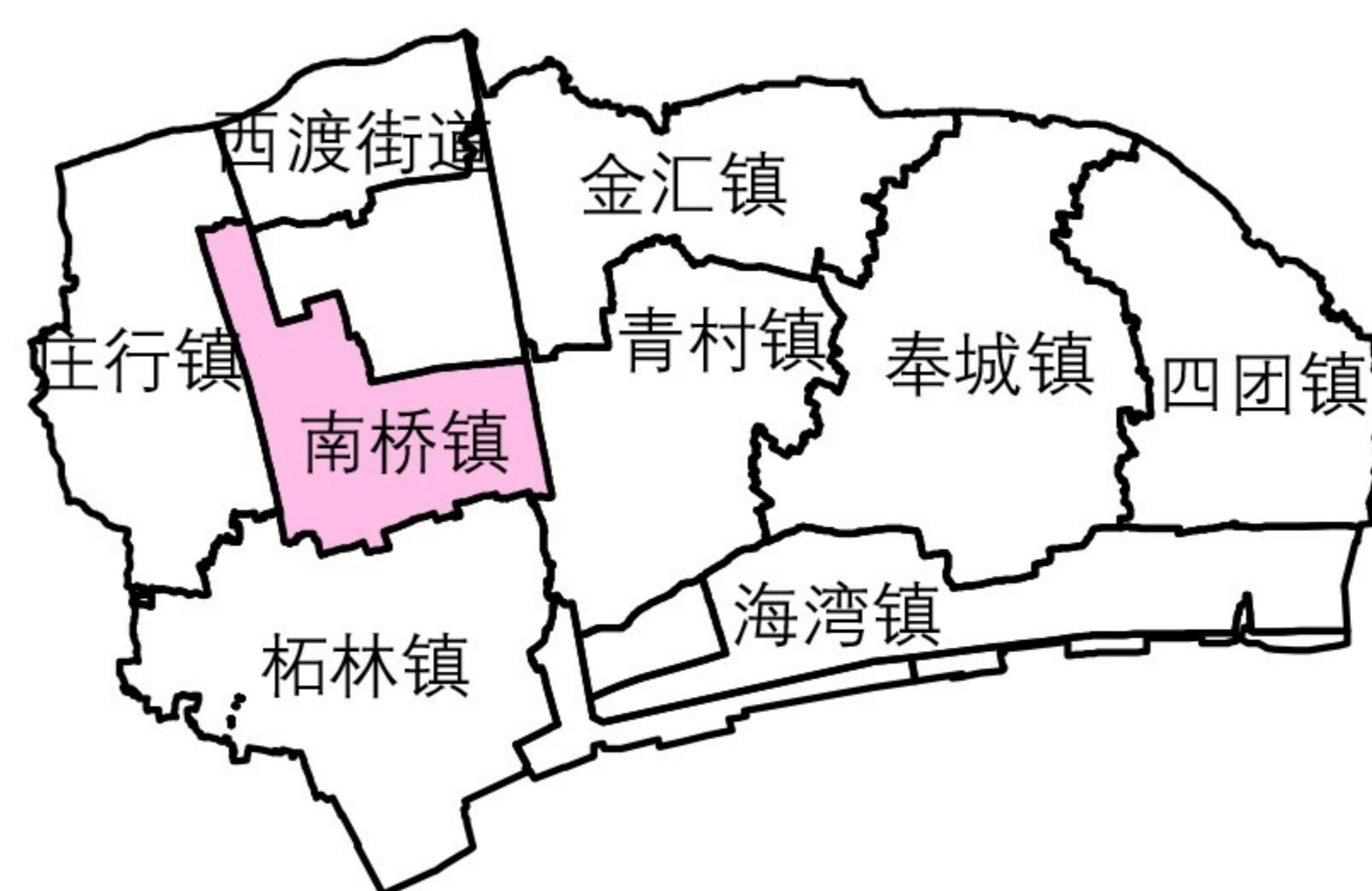
土地利用规划图（2035年）



图例

例

- | | | |
|------------|-------------|----------|
| --- 镇界 | 城镇住宅组团用地 | 仓储物流用地 |
| --- 城市开发边界 | 六类住宅组团用地 | 其他公共设施用地 |
| --- 村界 | 社区级公共服务设施用地 | 对外交通用地 |
| ★ 镇政府 | 基础教育设施用地 | 道路广场用地 |
| 耕地 | 行政办公用地 | 市政设施用地 |
| 园地 | 商服用地 | 绿地 |
| 林地 | 文化用地 | 特殊用地 |
| 养殖水面 | 体育用地 | 河湖水域 |
| 坑塘水面 | 医疗卫生用地 | 其他未利用土地 |
| 其他农用地 | 教育科研设计用地 | |
| 设施农用地 | 工业用地 | |



编制单位：上海同测规划设计勘测有限公司