上海市奉贤区青村镇郊野单元村庄规划（2017-2035年）

土地利用规划图（2035年）

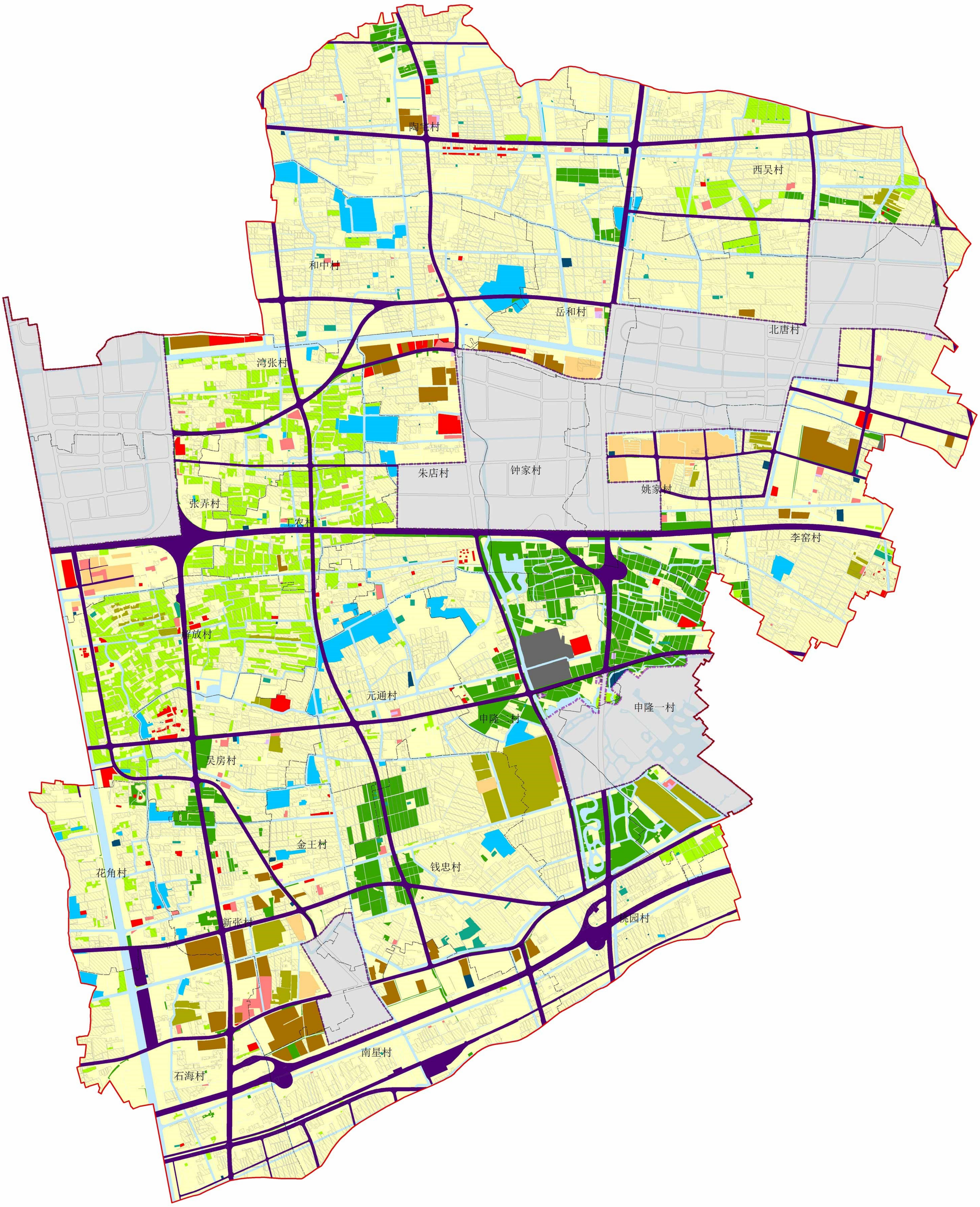

图例

设施农业用地	园地	其他未利用地	工矿仓储用地	镇界
其他农业用地	林地	农村居民点	市政公用设施用地	村界
河湖水面	养殖水面	商服用地	河湖水域	城市开发边界
城镇住宅用地	坑塘水面	城镇居住用地	滩涂苇地	基本农田
农村居民点用地	其他农用地	对外交通用地	特殊用地	
耕地	公共建筑用地	道路广场用地	生态休闲绿地	

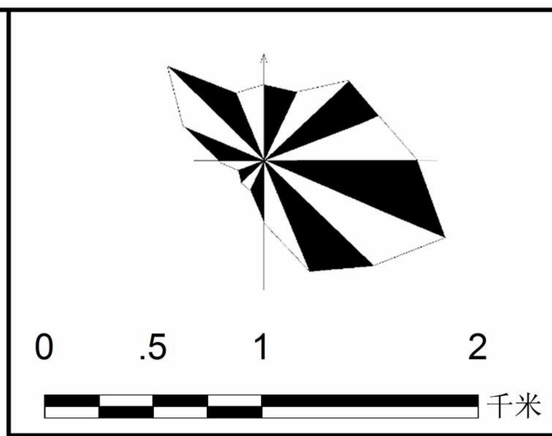

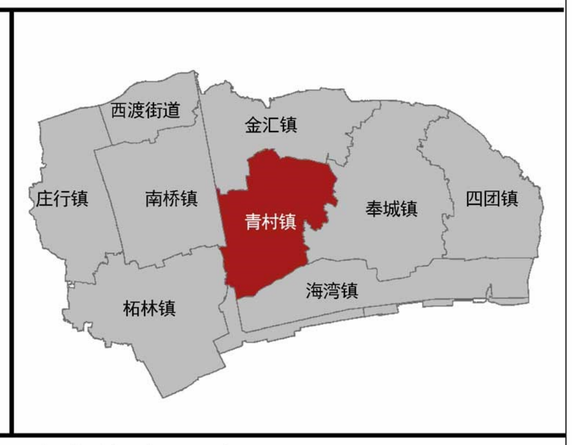

编制单位：上海城策行建筑规划设计咨询有限公司